

Mieroszów, dnia 24 czerwca 2011r.

GPIiOŚ.6220.7.2011(t)

POSTANOWIENIE

Na podstawie art. 108 ust. 1 ustawy z dnia 3 października 2008r. o udostępnianiu informacji o środowisku i jego ochronie, udziale społeczeństwa w ochronie środowiska oraz o ocenach oddziaływania na środowisko (Dz. U. Nr 199, poz. 1227 z późn. zm.), w związku z art. 123 ustawy z dnia 14 czerwca 1960 r. - Kodeks postępowania administracyjnego (Dz. U. 2000 r. Nr 98, poz. 1071 z późn. zm.) oraz § 2 ust. 1 pkt. 27 lit „a”, rozporządzenia Rady Ministrów z dnia 9 listopada 2004 r. w sprawie określenia rodzajów przedsięwzięć mogących znacząco oddziaływać na środowisko oraz szczegółowych uwarunkowań związanych z kwalifikowaniem przedsięwzięcia do sporządzenia raportu o oddziaływaniu na środowisko (Dz. U. Nr 257, poz. 2573 z późn. zm.)

Postanawiam

nałożyć obowiązek przeprowadzenia postępowania w sprawie transgranicznego oddziaływania na środowisko dla przedsięwzięcia polegającego na *Zmianie koncesji na wydobycie melafiru ze złoża „Rybnica Leśna”, gmina Mieroszów, powiat walbrzyski.*

oraz

ustalić zakres dokumentacji sporządzonej w języku czeskim :

- a) karta informacyjna przedsięwzięcia**

Uzasadnienie

W dniu 29-04-2011r. na wniosek Prezesa Zarządu Spółki z o.o. Kopalnie Surowców Skalnych w Bartnicy zostało wszczęte postępowania w sprawie wydania decyzji o środowiskowych uwarunkowaniach zgody na realizację przedsięwzięcia polegającego na *Zmianie koncesji na wydobycie melafiru ze złoża „Rybnica Leśna”, gmina Mieroszów, powiat walbrzyski.*

Przedsięwzięcie polegające na wydobywaniu melafiru na terenie Kopalni Melafiru „Rybnica Leśna” jest zaliczane do przedsięwzięć mogących zawsze znacząco oddziaływać na środowisko wymagających przeprowadzenia oceny oddziaływania przedsięwzięcia na środowisko – wydobywanie kopalni ze złóż metodą odkrywkową na powierzchni obszaru górniczego nie mniejszej niż 25 ha § 2 ust. 1 pkt 27 lit. a *rozporządzenia Rady Ministrów z dnia 9 listopada 2010r. w sprawie przedsięwzięć mogących znacząco oddziaływać na środowisko.* Kopalnie Surowców Skalnych w Bartnicy Sp. z o.o. zamierza ubiegać się o

zmianę koncesji na wydobywanie melafiru ze złoża „Rybnica Leśna”. Przed złożeniem wniosku o zmianę koncesji Spółka, zgodnie z art. 72 ustawy z dnia 3 października 2008r. o *udostępnieniu informacji o środowisku i jego ochronie, udziale społeczeństwa w ochronie środowiska oraz o ocenach oddziaływania na środowisko*, jest zobowiązana do uzyskania decyzji o środowiskowych uwarunkowaniach realizacji przedsięwzięcia.

Planowane przedsięwzięcie obejmować będzie swoim zakresem obszar górniczy „Rybnica Leśna I” o powierzchni 1 330 643 m² oraz teren górniczy o powierzchni 2 827 242 m². Docelowo przewiduje się prowadzenie robót górniczych na terenie równym obszarowi górniczemu o powierzchni 133,1 ha. W stanie istniejącym roboty górnicze prowadzone są na powierzchni ok. 21,8 ha. Pozostałą część obszaru górniczego stanowią w przeważającej części tereny leśne. Szacowana powierzchnia pokrycia obszaru górniczego szatą roślinną nie przekracza 111,3 ha. W miarę zajmowania kolejnych terenów obszaru górniczego pod wyrobisko górnicze tereny wyłączane na stałe z ruchu zakładu górniczego podlegać będą sukcesywnej rekultywacji i zagospodarowaniu zgodnie z decyzjami ustalającymi kierunki ich rekultywacji.

Planowane przedsięwzięcie zlokalizowane jest na terenie objętym miejscowym planem zagospodarowania przestrzennego terenu górniczego „Rybnica Leśna I” oraz obszarów funkcjonalnie z nim związanych uchwalonym Uchwałą Nr XLIII/194/09 Rady Miejskiej Mieroszowa ogłoszonym w Dzienniku Urzędowym Województwa Dolnośląskiego Nr 35 poz. 480 z dnia 24 lutego 2010 r.

Planowane przedsięwzięcie obejmować będzie swoim zakresem zmianę koncesji na wydobywanie melafiru ze złoża „Rybnica Leśna”. Roboty górnicze prowadzone będą w granicach obszaru górniczego „Rybnica Leśna I” o powierzchni 1 330 643 m². Wydobywanie kopaliny ze złoża będzie realizowane w Kopalni Melafiru „Rybnica Leśna” w ramach ruchu zakładu górniczego Kopalni Surowców Skalnych w Bartnicy sp. z o.o. Ruch zakładu górniczego odbywać się będzie na podstawie planu ruchu zatwierdzonego przez właściwy organ nadzoru górniczego, zgodnie z zasadami techniki górniczej.

Na proces wydobywania i przeróbki melafiru będą składały się następujące fazy : roboty przygotowawcze i udostępniające, proces wydobywania surowca (wiercenie i odstrzał), załadunek i transport urobionego surowca do zakładu przerobczego, wstępne kruszenie i odsiew, dalsze procesy kruszenia, sortowania i klasyfikacji (grysowania), magazynowanie poszczególnych frakcji wydobytego i przerobionego surowca na placach magazynowych, odbiór i transport produktów handlowych . Podstawowym asortymentem handlowym Kopalni będą: tłuczeń, kliniec, piasek łamany, grysy i mieszanki mineralne. Planowana wielkość produkcji Kopalni wynosić będzie 1,5 mln Mg na rok.

Oddziaływanie planowanego przedsięwzięcia może wywoływać następujące uciążliwości dla otoczenia : nieodwracalne przekształcenie terenu objętego przedsięwzięciem, emisje pyłów i zanieczyszczeń do powietrza, emisję hałasu.

Ponadto planowana inwestycja zlokalizowana jest w granicach projektowanego Specjalnego Obszaru Ochrony siedlisk Natura 2000 „Góry Kamienne” PLH020038 i potencjalnego Obszaru Specjalnej Ochrony ptaków Natura 2000 „Sudety Wałbrzysko-Kamiennogórskie” PLB020010, a także w otulinie Parku Krajobrazowego Sudetów Wałbrzyskich, co może mieć wpływ na integralność i spójność wyżej wymienionych obszarów.

W wyniku realizacji planowanego przedsięwzięcia, z uwagi na prowadzoną eksploatację melafiru ze złoża „Rybnica Leśna” oraz na planowane wydobywanie ze złoża „Rybnica I” (dla którego obecnie również toczy się postępowanie o transgranicznym oddziaływaniu na środowisko), istnieje możliwość powstania oddziaływań wtórnych i skumulowanych, mogących pogorszyć klimat akustyczny i stan powietrza w rejonie złoża, które mogłyby się ujawnić w czasie eksploatacji złoża lub po jej zakończeniu, dlatego niezbędne jest dokonanie skumulowanego oddziaływania w zakresie emisji zanieczyszczeń do powietrza, emisji hałasu oraz skumulowanego oddziaływania na środowisko hydrogeologiczne planowanego przedsięwzięcia.

Na skutki kumulacji oddziaływań istniejącej kopalni KSS Bartnica (eksploatacja złoża Rybnica Leśna) oraz planowanego wydobywania ze złoża Rybnica I, zwrócił uwagę Generalny Dyrektor Ochrony Środowiska w piśmie dotyczącym prowadzonego transgranicznego postępowania o oddziaływaniu na środowisko dla przedsięwzięcia polegającego na „Eksploatacji złoża melafiru Rybnica I w Rybnicy Leśnej , gmina Mieroszów, powiat Wałbrzych”. Również uwagi wniesione przez Republikę Czeską co do treści raportu dotyczyły przede wszystkim negatywnego oddziaływania przedsięwzięcia na krajobraz, ograniczenia skutków pylenia, ograniczenia negatywnych skutków oddziaływania hałasu, ograniczenia trasy transportu urobku oraz oddziaływania na obszary chronione.

Rozważając konieczność wszczęcia postępowania transgranicznego dla przedsięwzięcia polegającego na *Zmianie koncesji na wydobywanie melafiru ze złoża „Rybnica Leśna”, gmina Mieroszów, powiat wałbrzyski* organ rozpatrzył również uwagi wniesione przez Polski Klub Ekologiczny Okręg Dolnośląski z siedzibą we Wrocławiu pismem z dnia 26-05-2011r. oraz informacje zawarte w piśmie DOOŚ-tos.440.12011 Generalnego Dyrektora Ochrony Środowiska z dnia 17-06-2011r. (wpływ 24-06-2011r.).

Współpraca z Republiką Czeską w zakresie ocen oddziaływania na środowisko w kontekście transgranicznym prowadzona jest w oparciu o zapis *Konwencji o ocenach oddziaływania na środowisko w kontekście transgranicznym (Konwencja z Espoo)* (Dz.U.Nr 96, poz.1110 z dnia 3 grudnia 1999r.). Polskę i Czechy obowiązują również dyrektywy unijne regulujące procedury ocen oddziaływania na środowisko zarówno dla projektów planów i programów jak i przedsięwzięć (Dyrektywa Rady 85/337/EWG w sprawie oceny skutków niektórych publicznych i prywatnych przedsięwzięć dla środowiska).

Mając na uwadze powyższe oraz rodzaj, skalę, charakter, usytuowanie przedsięwzięcia, zakres robót związanych z realizacją inwestycji, możliwości kumulowania się oddziaływań przedsięwzięć znajdujących się na obszarze, obecność obszarów Natura 2000 na które będzie oddziaływać przedsięwzięcie, emisję substancji i energii do środowiska, a także prawdopodobieństwo oddziaływania inwestycji na środowisko na etapie udostępniania, realizacji i eksploatacji przedmiotowego przedsięwzięcia postanowiono jak w sentencji.

POUCZENIE

Na niniejsze postanowienie przysługuje zażalenie do Samorządowego Kolegium Odwoławczego w Wałbrzychu za moim pośrednictwem w terminie siedmiu dni od daty otrzymania postanowienia.



Z up. Burmistrza
ZASTĘPCA BURMISTRZA
[Signature]
mgr Inż. Dorota Bekler

Otrzymują :

1. KSS Bartnica Spółka z o.o.
2. Generalny Dyrektor Ochrony Środowiska
3. .a/a

Do wiadomości:

- Regionalny Dyrektor Ochrony Środowiska we Wrocławiu
- Strony postępowania poprzez wywieszenie na tablicy ogłoszeń w siedzibie Urzędu oraz umieszczenie w Biuletynie Informacji Publicznej Urzędu Miejskiego.



Warszawa, 17 czerwca 2011 r.

DOOS-tos.440.1.2011.dts.3



Pan
Andrzej Laszkiewicz
Burmistrz Gminy Mieroszów

Dotyczy: Przedsięwzięcia polegającego na zmianie koncesji na wydobycie melafiru ze złoża „Rybnica Leśna” gmina Mieroszów, powiat wałbrzyski.

W związku z toczącym się postępowaniem w sprawie wydania decyzji o środowiskowych uwarunkowaniach zgody na realizację przedsięwzięcia polegającego na **zmianie koncesji na wydobycie melafiru ze złoża „Rybnica Leśna” gmina Mieroszów, powiat wałbrzyski** oraz w nawiązaniu do pisma od Polskiego Klubu Ekologicznego Okręg Dolnośląski z dnia 26 maja 2011 r. (data wpływu 31 maja 2011 r.) przedstawiam co następuje.

Informuję, że dnia 31 maja 2011 r. do Generalnej Dyrekcji Ochrony Środowiska wpłynęło wymienione wyżej pismo od Polskiego Klubu Ekologicznego Okręg Dolnośląski. W piśmie tym zwrócono szczególną uwagę na oddziaływania skumulowane dwóch dużych kamieniołomów: przedmiotowej zmiany koncesji na wydobycie melafiru ze złoża „Rybnica Leśna” gmina Mieroszów, w której docelowo przewiduje się prowadzenie robót górniczych na terenie równym obszarowi górnictwemu o powierzchni 133,1 ha oraz nowego przedsięwzięcia polegającego na eksploatacji złoża melafiru „Rybnica I” w Rybnicy Leśnej gm. Mieroszów na powierzchni 24,6 ha. Wskazano również, między innymi, na zagrożenia płynące z owych oddziaływań skumulowanych na spójność oraz integralność obszarów sieci Natura 2000 w tym regionie, jak również na możliwość wystąpienia znaczących szkodliwych oddziaływań transgranicznych.


W miejscu tym ponownie zaznaczam, iż współpraca z Republiką Czeską w zakresie ocen oddziaływania na środowisko w kontekście transgranicznym prowadzona jest w oparciu o zapisy **Konwencji o ocenach oddziaływania na środowisko w kontekście transgranicznym** (Konwencja z Espoo) (Dz. U. Nr 96, poz. 1110 z dnia 3 grudnia 1999 r.). Ponadto zarówno Polskę jak i Czechy obowiązują dyrektywy unijne regulujące procedury ocen oddziaływania na środowisko zarówno dla projektów planów i programów (Dyrektywa 2001/42/WE w sprawie oceny oddziaływania niektórych planów i programów na środowisko) jak i przedsięwzięć (Dyrektywa Rady 85/337/EWG w sprawie oceny skutków niektórych publicznych i prywatnych przedsięwzięć dla środowiska). Obie te dyrektywy odwołują się do obowiązku przeprowadzenia oceny oddziaływania na środowisko w kontekście transgranicznym.

Pragnę zaznaczyć, iż niezwykle istotne jest, aby organ prowadzący postępowanie w sprawie oceny oddziaływania na środowisko dla przedsięwzięć, które są planowane do realizacji w obszarach przygranicznych, szczególnie wnikliwie analizował możliwość wystąpienia oddziaływania na środowisko w kontekście transgranicznym i stosował zasadę przezorności. Już na początkowym etapie postępowania organ prowadzący postępowanie powinien rozważyć możliwość wystąpienia takiego oddziaływania, w przypadku postępowania w sprawie oceny oddziaływania na środowisko dla przedsięwzięć informacja o możliwym oddziaływaniu transgranicznym pojawia się już na etapie sporządzania karty informacyjnej.

Ponadto, zgodnie z zapisami Konwencji z Espoo oraz art. 104 ust. 2 Ustawy, postępowanie w sprawie transgranicznej oceny oddziaływania na środowisko może zostać wszczęte na wniosek Strony narażonej, która nie została oficjalnie powiadomiona o zamiarze realizacji przedmiotowego przedsięwzięcia. Na podstawie analizy przeprowadzonych postępowań i wielu doświadczeń można jednoznacznie powiedzieć, że postępowania w których występowało potencjalne transgraniczne oddziaływanie, a wszczęcie przedmiotowego postępowania nastąpiło dopiero na wniosek Strony narażonej, toczyły się przez znacznie dłuższy okres czasu niż postępowania, w których na wczesnym etapie zdiagnozowano potencjalne transgraniczne oddziaływania i przeprowadzono właściwą procedurę.

W związku z powyższym zwracam się z uprzejmą prośbą o wnikliwe i rzetelne przeanalizowanie możliwości wystąpienia znaczącego szkodliwego oddziaływania transgranicznego oraz o ustosunkowanie się i udzielenie odpowiedzi Polskiemu Klubowi Ekologicznemu Okręg Dolnośląski odnośnie punktów 2.1, 2.2, 2.3 oraz 2.4 przesłanego w załączeniu pisma oraz przesłanie kopii odpowiedzi do GDOŚ.

Z poważaniem

Zastępca Dyrektora Departamentu
Oceny Oddziaływania na Środowisko

Katarzyna Twardowska

Załączniki:

- Pismo znak: L.dz.62b/05/2011, z dnia 26 maja 2011 r. od Polskiego Klubu Ekologicznego Okręg Dolnośląski.

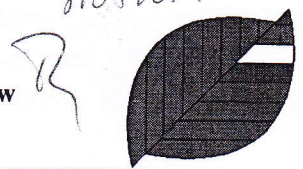
Do wiadomości:

- Regionalny Dyrektor Ochrony Środowiska we Wrocławiu,
- Polski Klub Ekologiczny Okręg Dolnośląski

0005

P.P., Suroch
31052014

POLSKI KLUB EKOLOGICZNY OKRĘG DOLNOŚLĄSKI
50-020 Wrocław, ul. J.Piłsudskiego 74
Adres do korespondencji: ul. Czerwonego Krzyża 2-4, 50-345 Wrocław
Tel/Fax: 71/ 34-714-45, Tel: 71/ 34-714-44
e-mail: klub@eko.wroc.pl, www.ekoklub.wroclaw.pl



Wrocław, 26 maja 2011r.

L.dz. 62b/05/2011

KANCELARIA
Generalnej Dyrekcji Ochrony Środowiska

WPLYNEŁO
W DNIU: 2011-05-31

L. dz. 97980

Razem

Zal.

SEKRETARIAT
Departamentu Oper. Oddziaływania na Środowisko
Generalnej Dyrekcji Ochrony Środowiska

WPLYNEŁO

2011-05-31

L. dz. 2735

Generalny Dyrektor Ochrony Środowiska
Ul. Wawelska 52-54
00-922 Warszawa

dot.:
obwieszczenia burmistrza Mieroszowa
z dnia 12 maja 2011r., sygn. GPIIOŚ.6220.7.2011
i wszczętego postępowania w sprawie wydania decyzji o środowiskowych uwarunkowaniach
zgody na eksploatację złoża „Rybnica Leśna” w Rybnicy Leśnej
oraz pisma skierowanego do RDOŚ (sygn. GPIIOŚ.6220.7.2011 z dnia 21 maja 2011r.)

1. Informujemy Pana Dyrektora, że Polski Klub Ekologiczny Okręg Dolnośląski zgłosił chęć uczestnictwa w przedmiotowym postępowaniu.
2. Wnioskujemy o objęcie tej sprawy szczególnym nadzorem, szczególnie w kontekście przedstawionych poniżej uwag i wniosków w tej sprawie.

2.1. Koncentracja dwóch dużych kamieniołomów (KSS Bartnica oraz Murillo) w jednym czasie i miejscu o wartościach przyrodniczych na skalę europejską nie koresponduje z Konstytucyjną zasadą zrównoważonego rozwoju, stawianą na równi z niepodległością i nienaruszalnością granic.

2.2. Jest sprawą bezsporną, że przedmiotowy teren leży na obszarze o dużym znaczeniu dla Wspólnoty (PLH 020038 oraz PLB 020010), a spełniając wymogi Dyrektywy Siedliskowej oraz Dyrektywy Ptasiej jest objęty szczególną ochroną przez prawo UE oraz prawo krajowe.
Należy liczyć się ze stanowczą interwencją Komisji Europejskiej w tej konkretnej sprawie oraz wystąpieniem Ministerstwa Środowiska Republiki Czeskiej.

Wnioskujemy o dopilnowanie przeprowadzenia postępowania w sprawie transgranicznego oddziaływania przedmiotowego przedsięwzięcia na środowisko.

Kilka miesięcy temu czeskie ministerstwo środowisko złożyło analogiczny wniosek w odniesieniu do zamiaru otwarcia nowego kamieniołomu na sąsiedniej górze Klin (spółka Murillo). Obecne przedsięwzięcie jest ponad 4 razy większe i niekorzystne oddziaływania kumulują się.

2.3. Należy nałożyć obowiązek przeprowadzenia oceny oddziaływania na środowisko, wraz z kompletnym i prawidłowo sporządzonym raportem o oddziaływaniu przedsięwzięcia na środowisko, w tym na obszary Natura 2000. Konieczne jest dopilnowanie zgodnego z prawem procedowania i właściwej jakości merytorycznej opracowań.

Podtrzymujemy nasze wielokrotnie wyrażane stanowisko, że skumulowane oddziaływanie na środowisko dwóch sąsiadujących kamieniołomów będzie bardzo znaczące (straty rzędu kilku i więcej procent), zagrażające spójności oraz integralności sieci Natura 2000 w tym regionie, korytarzom ekologicznym i parkowi krajobrazowemu.

Wystąpi bardzo znaczące naruszenie procesu osiągania właściwego stanu ochrony siedlisk i gatunków przyrodniczych w ramach sieci Natura 2000, do czego Polska jest zobowiązana.

Łączna powierzchnia obu obszarów górniczych objętych wnioskami w obu równoległych postępowaniach wynosi ok. $22 + 133 = 155$ ha.

W naszej ocenie, szkodliwe oddziaływanie na chronione gatunki i siedliska florystyczne obejmuje obszar 3-4 razy większy, a na awifaunę co najmniej 6-8 razy większy.


2.4. Karta Informacyjna Przedsięwzięcia zaniża ocenę potencjalnych oddziaływań i emisji, ignoruje skutki kumulacji oddziaływań, nie przewiduje żadnych wariantów alternatywnych, praktycznie nie odnosi się do skutków społecznych i dotychczasowych protestów, w tym uciążliwości transportu kruszywa przez tereny zurbanizowane.

Wnoskujemy o zobowiązanie inwestora do rozwiązania bariery transportowej kruszywa.

Po raz kolejny wyrażamy wielkie zaniepokojenie rozwojem wypadków i skalą zagrożeń dla środowiska.

Z poważaniem

Prezes Zarządu PKE/OD



dr inż. Aureliusz Mikłaszewski