


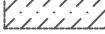

















LEGENDA:

-  Górskie łąki koniolicowe użytkowane ekstensywnie
-  Proponowany Obszar Chronionego Krajobrazu Dolina Ścinawki
-  Proponowany użytek ekologiczny Pasa łąk między Unistawiem a Sokolowskiem
-  Otulina Parku Krajobrazowego Sudetów Wałbrzyskich
-  Pomniki przyrody
- Zaobserwowane miejsca żerowania chronionych gat. ptaków:**
 - 1** - Bocian biały (*Ciconia ciconia*)
 - 2 - Gąsiorek (*Lanius collurio*)
 - 3 - Jarzębka (*Sylvia nisoria*)
 - 4 - Przepiórka (*Coturnix coturnix*)
 - 5 - Pustułka (*Falco tinnunculus*)
 - 6 - Piłszka górska (*Motacilla cinerea*)
 - 7 - Strumieriówka (*Locustella fluviatilis*)
 - 8 - Świerszczak (*Locustella naevia*)
- Stwierdzone miejsca gniazdowania chronionych gat. ptaków:**
 - 1** - Kopciuszek (*Phoenicurus ochruros*)
 - 2 - Pluszcz (*Cinclus cinclus*)
-  Obiekt zabytkowy wpisany do krajowego rejestru zabytków (wg. tab.nr 4)
-  Obiekt zabytkowy wpisany do wojewódzkiej ewidencji zabytków (wg. tab.nr 4)
-  Strefa "A" ochrony konserwatorskiej
-  Strefa "B" ochrony konserwatorskiej
-  Strefa obserwacji archeologicznej
-  Cmentarz wpisany do wojewódzkiej ewidencji zabytków
-  Strefa ochrony cmentarzy
-  Granica strefy ochrony krajobrazu
-  Orientacyjna lokalizacja ujęć wód podziemnych
-  Teren stacji uzdatniania wody powierzchniowej
-  Granice złoża WK "Chrobry"
-  Szlak rowerowy
-  Szlak pieszy

INWESTOR
GENERALNA DYREKCJA DRÓG KRAJOWYCH I AUTOSTRAD
 Oddział we Wrocławiu
53-139 WROCLAW ul. Powstańców Śl. 186 

JEDNOSTKA PROJEKTOWA
 **TRAKT**.sp. z o.o. sp.k.
 40-159 Katowice, ul. Jesionowa 15
 tel: (0-32) 228-12-70, fax: (0-32) 220-70-04
 trakt@trakt.pl

ZADANIE
**Przebudowa mostu przez rzekę Ścinawkę
 w km 11+566 DK-35 w m. Unistaw Śląski**

NAZWA OPRACOWANIA
KARTA INFORMACYJNA PRZEDSIĘWZIĘCIA

TYTUŁ RYSUNKU
MAPA UWARUNKWAŃ ŚRODOWISKOWYCH

FUNKCJA	IMIĘ I NAZWISKO	BRANŻA	PODPIS
Opracował	mgr Mirosław Sochacki	ochrona środowiska	<i>Sochacki</i>
Sprawdzający	mgr inż. Patrycja Rochowska	ochrona środowiska	<i>Rochowska</i>
NR UMOWY 584/11 o wydanie decyzji	SKALA 1:5000	DATA Kwiecień 2012	STADIUM Materiały do wniosku o wydanie decyzji o środowiskowych uwarunkowaniach
BRANŻA Ochrona środowiska		NR RYS. 02	