







LEGENDA:

-  Górskie łąki konietkowie użytkowane ekstensywnie
-  Proponowany Obszar Chronionego Krajobrazu Dolina Ścinawki
-  Proponowany użytek ekologiczny Pasa łąk między Unisławiem a Sokolowskiem
-  Otulina Parku Krajobrazowego Sudetów Wałbrzyskich
















Zaobserwowane miejsca żerowania chronionych gat. ptaków:

- 1** 1 - Bodian biały (*Ciconia ciconia*)
- 2 - Gąsiorzek (*Lanius collurio*)
- 3 - Jarzobka (*Sylvia nisoria*)
- 4 - Przepiórka (*Coturnix coturnix*)
- 5 - Pustułka (*Falco tinnunculus*)
- 6 - Piśzka górska (*Motacilla cinerea*)
- 7 - Strumienkówka (*Locustella fluviatilis*)
- 8 - Świerszczak (*Locustella naevia*)

Stwierdzone miejsca gniazdowania chronionych gat. ptaków:

- 1** 1 - Kopduszek (*Phoenicurus ochruros*)
- 2 - Piuszczyk (*Cinclus cinclus*)

-  Obiekt zabytkowy wpisany do krajowego rejestru zabytków (wg. ta.b.nr 4)
-  Obiekt zabytkowy wpisany do wojewódzkiej ewidencji zabytków (wg. ta.b.nr 4)
-  Strefa 'A' ochrony konserwatorskiej
-  Strefa 'B' ochrony konserwatorskiej
-  Strefa obserwacji archeologicznej
-  Cmentarz wpisany do wojewódzkiej ewidencji zabytków
-  Strefa ochrony cmentarzy
-  Granica strefy ochrony krajobrazu
-  Orientacyjna lokalizacja ujęć wód podziemnych
-  Teren stacji uzdatniania wody powierzchniowej
-  Granice złoża WK "Chroby"
-  Szlak rowerowy
-  Szlak pieszy

INWESTOR
GENERALNA DYREKCJA DRÓG KRAJOWYCH I AUTOSTRAD
 Oddział we Wrocławiu
 53-139 WROCLAW ul. Powstańców Śl. 186



JEDNOSTKA PROJEKTOWA

TRAKT. sp. z o.o. sp.k.
 40-159 Katowice, ul. Jesionowa 15
 tel: (0-32) 228-12-70, fax: (0-32) 220-70-04
 trakt@trakt.pl

ZADANIE
**Przebudowa mostu przez rzekę Ścinawkę
 w km 11+964 DK-35 w m. Unisław Śląski**

NAZWA OPRACOWANIA
KARTA INFORMACYJNA PRZEDSIĘWZIĘCIA

TYTUŁ RYSUNKU
MAPA UWARUNKOWAŃ ŚRODOWISKOWYCH

FUNKCJA	IMIĘ I NAZWISKO	BRANŻA	PODPIS
Opracował	mgr Mirosław Sochacki	ochrona środowiska	<i>Sochacki</i>
Sprawdzający	mgr inż. Patrycja Rochowska	ochrona środowiska	<i>Rochowska</i>
NR UMOWY 584/11 o wydanie decyzji	SKALA 1:5000	DATA Kwiecień 2012	STADIUM Materiały do wniosku o wydanie decyzji o środowiskowych uwarunkowaniach
BRANŻA Ochrona środowiska		NR RYS. 02	